

ÚZEMNÝ PLÁN OBCE KAJAL - ZMENY A DOPLNKY Č. 2

ČISTOPIS

Legenda

ZaD2.1 Zámery ZaD č. 2 a ich označenie

✕ Javy na zrušenie

Územné celky

▭ Vymedzenie územných celkov, návrh

Územné jednotky

Administratívne členenie

▽ ▽ ▹ ▸ Navrhovaná hranica zastavaného územia

Funkčné využitie

Obytné územia

BR Plochy bývania v RD, návrh

BD Plochy bývania v bytových domoch, návrh

BO Územia občianskej vybavenosti, návrh

BZ Zmiešané územia bývania a občianskej vybav., návrh

BP Plochy obč. vyb. súvisiacej s pohrebníctvom, návrh

Výrobné územia

ID Plochy skladov a dielní, návrh

IZ Plochy zberného dvora, návrh

Rekreačné územia

RU+RI+O Zmiešané územie rekreácie, športu a obč. vyb., návrh

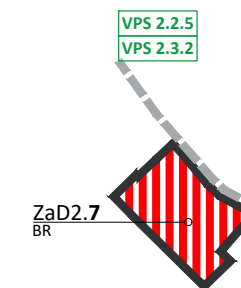
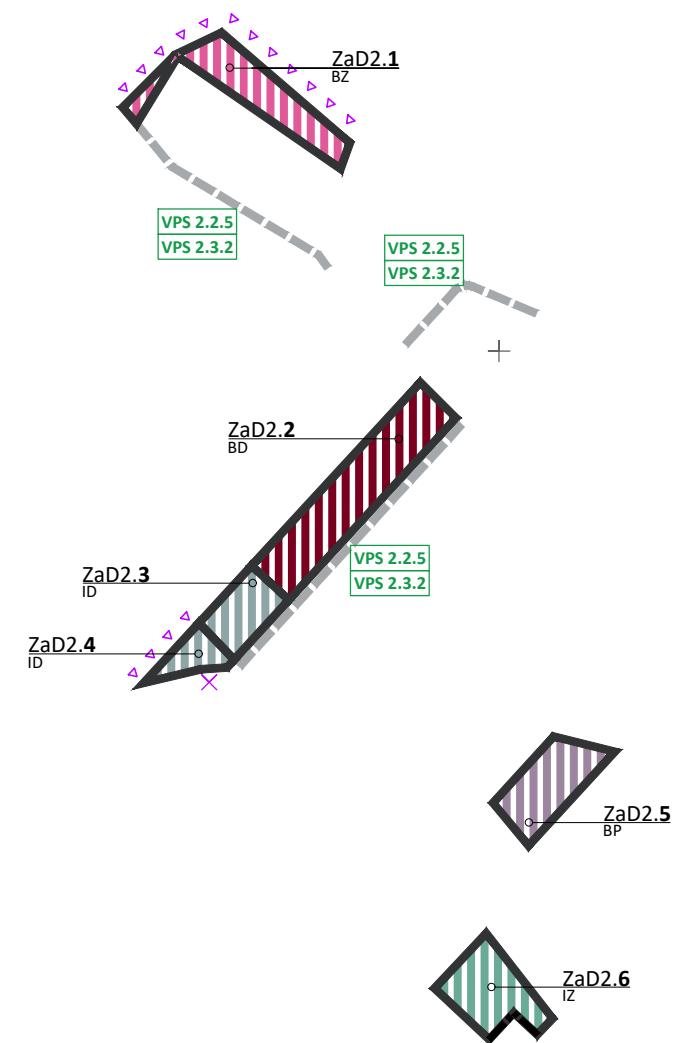
Verejné vybavenie

XP Plochy parkov, návrh

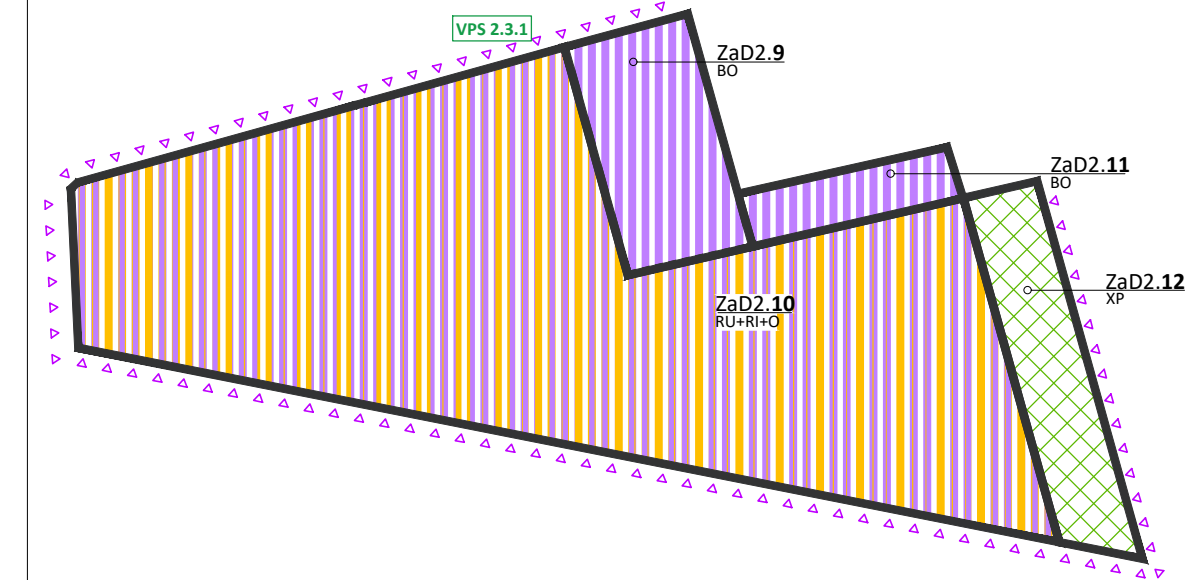
Dopravné vybavenie

— Mimoúrovňňová vetva križovatky, návrh


— Miestne a účelové komunikácie, návrh



VÝREZ 1



VÝREZ 2



Verejnoprospešné stavby vyplývajúce z ÚPN-O Kajal

2.1. V oblasti dopravného vybavenia územia

VPS 2.2.5 Výstavba nových miestnych komunikácií spolu s chodníkmi

2.3. V oblasti technického vybavenia územia

VPS 2.3.1 Káblové vedenie a trafostanice (nezobrazuje sa vo výkrese)

VPS 2.3.2 Rozvody a rekonštrukcie miestnych sietí (voda, kanál, plyn, NN rozvody) (nezobrazuje sa vo výkrese)

Obstarávateľ: Obec Kajal
Osoba odborne spôsobilá na obstaranie ÚPP a ÚPD: Ing. arch. Miroslava Valková, registračné číslo 462

NÁVRH PRIESTOROVÉHO USPORIADANIA, FUNKČNÉHO VYUŽÍVANIA ÚZEMIA A VPS

2

Spracovateľ: ÚPn s.r.o., Drotárska cesta 94, 811 02 Bratislava
Hlavný riešiteľ: Ing. arch. Monika Dudášová, AA SKA registračné číslo 0734 AA 0230
Spracovateľský kolektív: Ing. arch. Monika Dudášová, Ing. arch. Petra Beňová
Dátum: 2023
Mierka: 1:5 000

